BẢN ĐỒ HIỆN TRẠNG RỪNG KHU VỰC ĐỀ NGHỊ CHUYỂN MỤC ĐÍCH SỬ DỤNG RỪNG
DỰ ÁN NÂNG CẤP ĐOẠN KM 18 - KM80, QL4B
TẠI HUYỆN LỘC BÌNH, ĐÌNH LẬP, TỈNH LẠNG SƠN (TỜ 1)

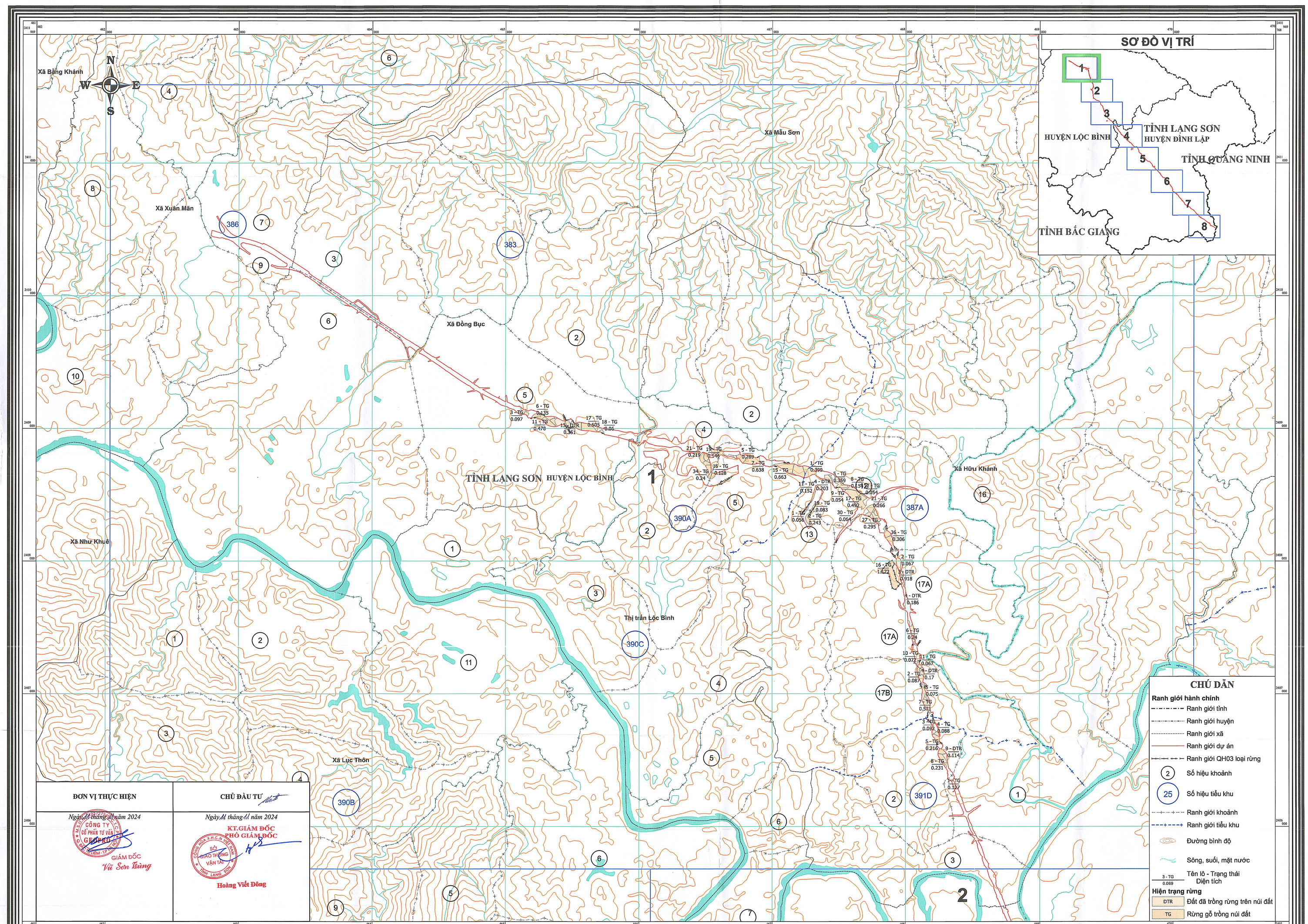

ĐƠN VỊ THỰC HIỆN	CHỦ ĐẦU TƯ
Ngày 30 tháng 4 năm 2024	*Ngày 01 tháng 05 năm 2024*
CÔNG TY CỔ PHẦN TƯ VẤN GEOPRO	KT.GIÁM ĐỐC PHÓ GIÁM ĐỐC
GIÁM ĐỐC Vũ Sơn Tùng	Hoàng Viết Đông

Nguồn tư liệu bản đồ:
- Bản đồ được xây dựng trên nền bản đồ địa chính cơ sở tỉnh Lạng Sơn tỷ lệ 1/ 10.000
- Hệ tọa độ VN 2000, kinh tuyến trục 107 độ 15 phút, múi chiếu 3 độ
- Kết quả điều tra ngoại nghiệp tháng 04 năm 2024

200 0 200 400 600 800 m

Tỷ lệ 1 : 10000

1 cm trên bản đồ bằng 100 m ngoài thực địa

- Đơn vị thực hiện: Công ty cổ phần tư vấn GeoPro
- Hoàn thành: Tháng 05 năm 2024

BẢN ĐỒ HIỆN TRẠNG RỪNG KHU VỰC ĐỀ NGHỊ CHUYỂN MỤC ĐÍCH SỬ DỤNG RỪNG
DỰ ÁN NÂNG CẤP ĐOẠN KM 18 - KM80, QL4B
TẠI HUYỆN LỘC BÌNH, ĐÌNH LẬP, TỈNH LẠNG SƠN (TỜ 2)

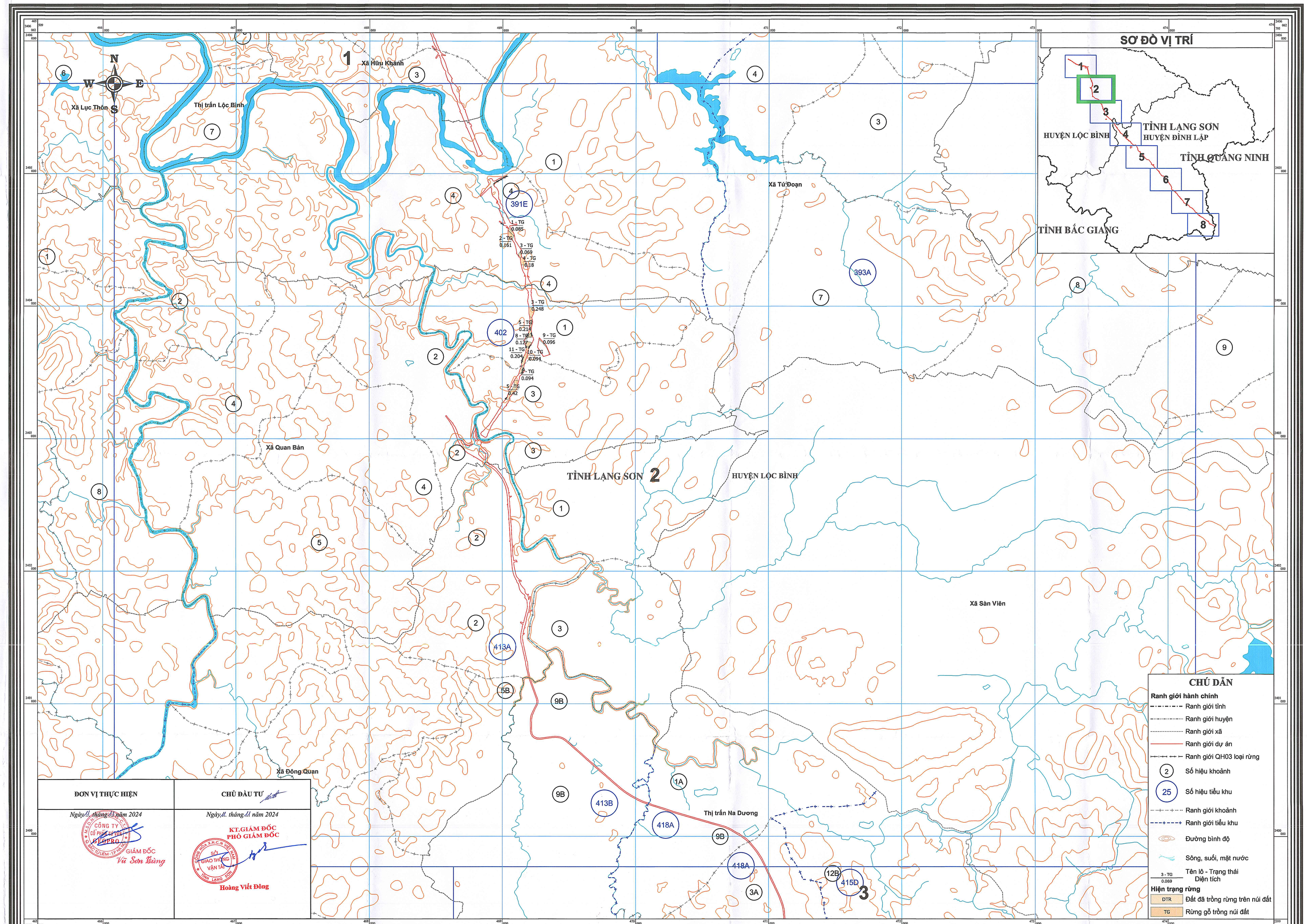

ĐƠN VỊ THỰC HIỆN	CHỦ ĐẦU TƯ
Ngày tháng năm 2024	*Ngày tháng năm 2024*
GIÁM ĐỐC Vũ Sơn Tùng	KT.GIÁM ĐỐC PHÓ GIÁM ĐỐC Hoàng Viết Đông

CHÚ DẪN

Ranh giới hành chính
- Ranh giới tỉnh
- Ranh giới huyện
- Ranh giới xã
- Ranh giới dự án
- Ranh giới QH03 loại rừng
- 2 — Số hiệu khoảnh
- 25 — Số hiệu tiểu khu
- Ranh giới khoảnh
- Ranh giới tiểu khu
- Đường bình độ
- Sông, suối, mặt nước
- 3 - TG / 0.069 — Tên lô - Trạng thái / Diện tích

Hiện trạng rừng
- DTR — Đất đã trồng rừng trên núi đất
- TG — Rừng gỗ trồng núi đất

Nguồn tư liệu bản đồ:
- Bản đồ được xây dựng trên nền bản đồ địa chính cơ sở tỉnh Lạng Sơn tỷ lệ 1/ 10.000
- Hệ tọa độ VN 2000, kinh tuyến trục 107 độ 15 phút, múi chiếu 3 độ
- Kết quả điều tra ngoại nghiệp tháng 04 năm 2024

200 0 200 400 600 800 m

Tỷ lệ 1 : 10000

1 cm trên bản đồ bằng 100 m ngoài thực địa

- Đơn vị thực hiện: Công ty cổ phần tư vấn GeoPro
- Hoàn thành: Tháng 05 năm 2024

BẢN ĐỒ HIỆN TRẠNG RỪNG KHU VỰC ĐỀ NGHỊ CHUYỂN MỤC ĐÍCH SỬ DỤNG RỪNG
DỰ ÁN NÂNG CẤP ĐOẠN KM 18 - KM80, QL4B
TẠI HUYỆN LỘC BÌNH, ĐÌNH LẬP, TỈNH LẠNG SƠN (TỜ 3)

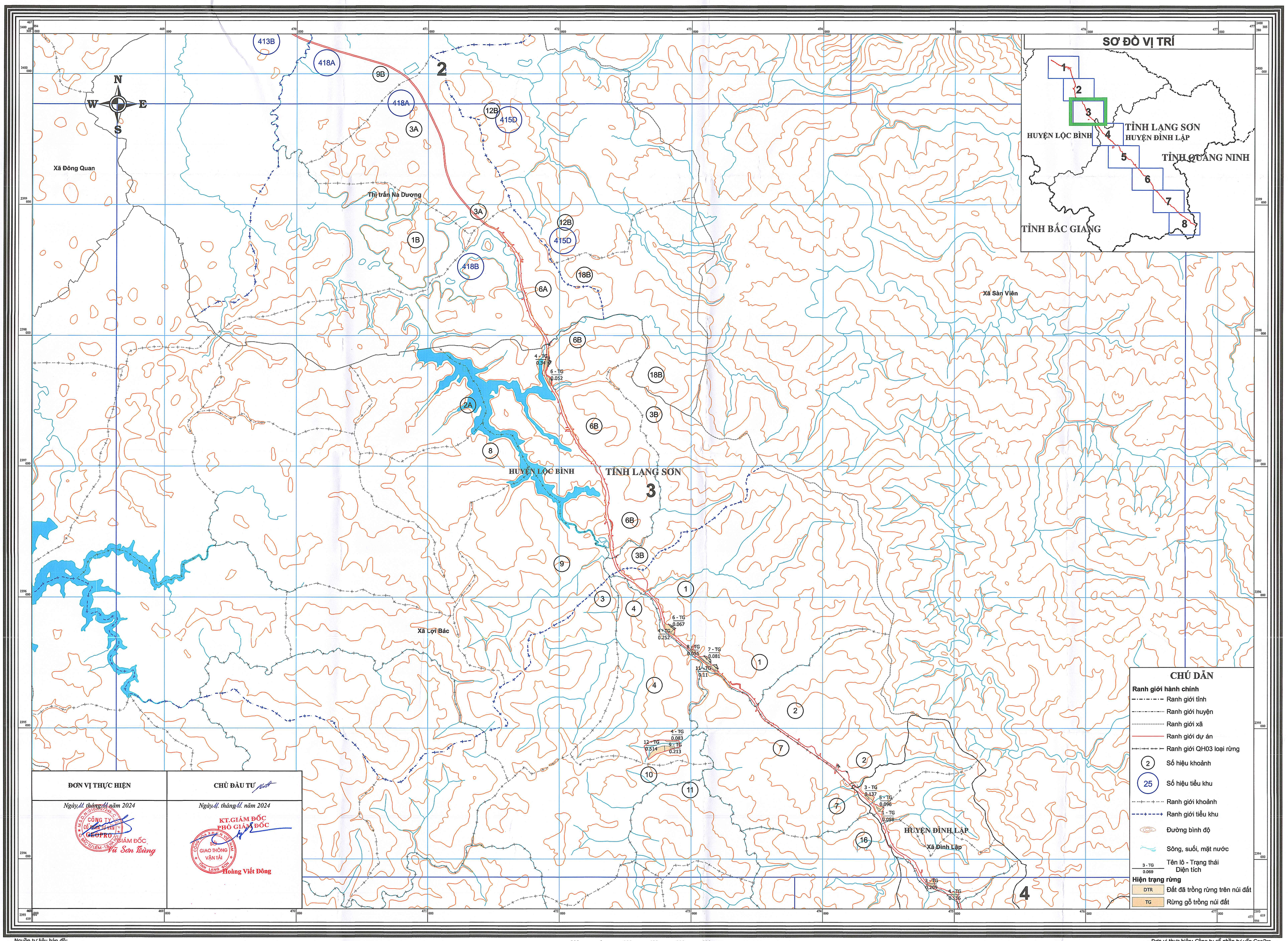

ĐƠN VỊ THỰC HIỆN	CHỦ ĐẦU TƯ
Ngày 11 tháng 11 năm 2024	*Ngày 11 tháng 11 năm 2024*
CÔNG TY CỔ PHẦN TƯ VẤN GEOPRO GIÁM ĐỐC Vũ Sơn Tùng	KT.GIÁM ĐỐC PHÓ GIÁM ĐỐC SỞ GIAO THÔNG VẬN TẢI TỈNH LẠNG SƠN Hoàng Viết Đông

Nguồn tư liệu bản đồ:
- Bản đồ được xây dựng trên nền bản đồ địa chính cơ sở tỉnh Lạng Sơn tỷ lệ 1/ 10.000
- Hệ tọa độ VN 2000, kinh tuyến trục 107 độ 15 phút, múi chiếu 3 độ
- Kết quả điều tra ngoại nghiệp tháng 04 năm 2024

200 0 200 400 600 800 m

Tỷ lệ 1 : 10000

1 cm trên bản đồ bằng 100 m ngoài thực địa

- Đơn vị thực hiện: Công ty cổ phần tư vấn GeoPro
- Hoàn thành: Tháng 05 năm 2024

BẢN ĐỒ HIỆN TRẠNG RỪNG KHU VỰC ĐỀ NGHỊ CHUYỂN MỤC ĐÍCH SỬ DỤNG RỪNG
DỰ ÁN NÂNG CẤP ĐOẠN KM 18 - KM80, QL4B
TẠI HUYỆN LỘC BÌNH, ĐÌNH LẬP, TỈNH LẠNG SƠN (TỜ 4)

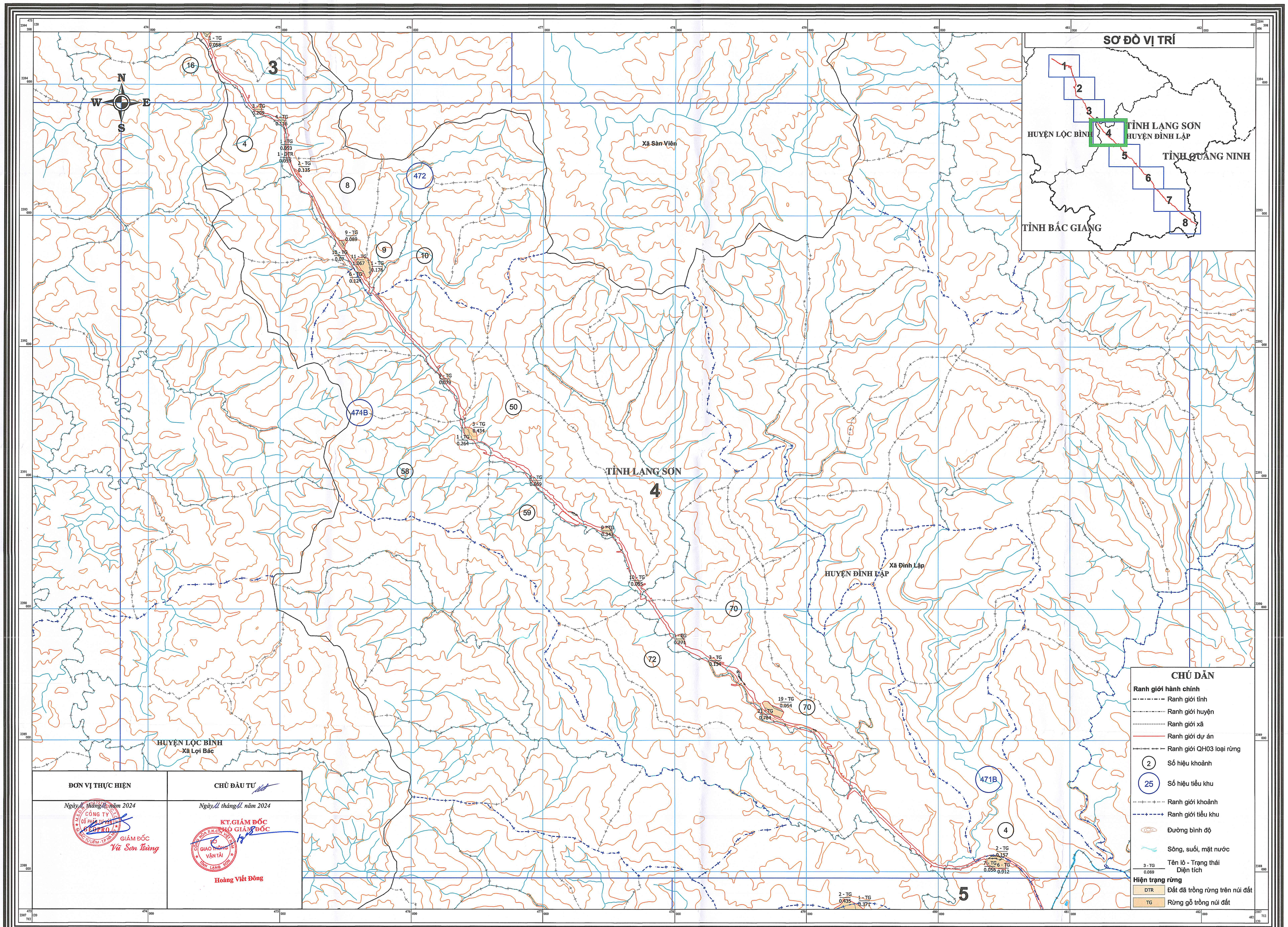

ĐƠN VỊ THỰC HIỆN	CHỦ ĐẦU TƯ
Ngày 6 tháng 11 năm 2024	*Ngày 11 tháng 11 năm 2024*
CÔNG TY CỔ PHẦN TƯ VẤN GEOPRO GIÁM ĐỐC Vũ Sơn Tùng	KT.GIÁM ĐỐC PHÓ GIÁM ĐỐC GIAO THÔNG VẬN TẢI Hoàng Viết Đông

Nguồn tư liệu bản đồ:
- Bản đồ được xây dựng trên nền bản đồ địa chính cơ sở tỉnh Lạng Sơn tỷ lệ 1/ 10.000
- Hệ tọa độ VN 2000, kinh tuyến trục 107 độ 15 phút, múi chiếu 3 độ
- Kết quả điều tra ngoại nghiệp tháng 04 năm 2024

200 0 200 400 600 800 m

Tỷ lệ 1 : 10000

1 cm trên bản đồ bằng 100 m ngoài thực địa

- Đơn vị thực hiện: Công ty cổ phần tư vấn GeoPro
- Hoàn thành: Tháng 05 năm 2024

BẢN ĐỒ HIỆN TRẠNG RỪNG KHU VỰC ĐỀ NGHỊ CHUYỂN MỤC ĐÍCH SỬ DỤNG RỪNG
DỰ ÁN NÂNG CẤP ĐOẠN KM 18 - KM80, QL4B
TẠI HUYỆN LỘC BÌNH, ĐÌNH LẬP, TỈNH LẠNG SƠN (TỜ 5)

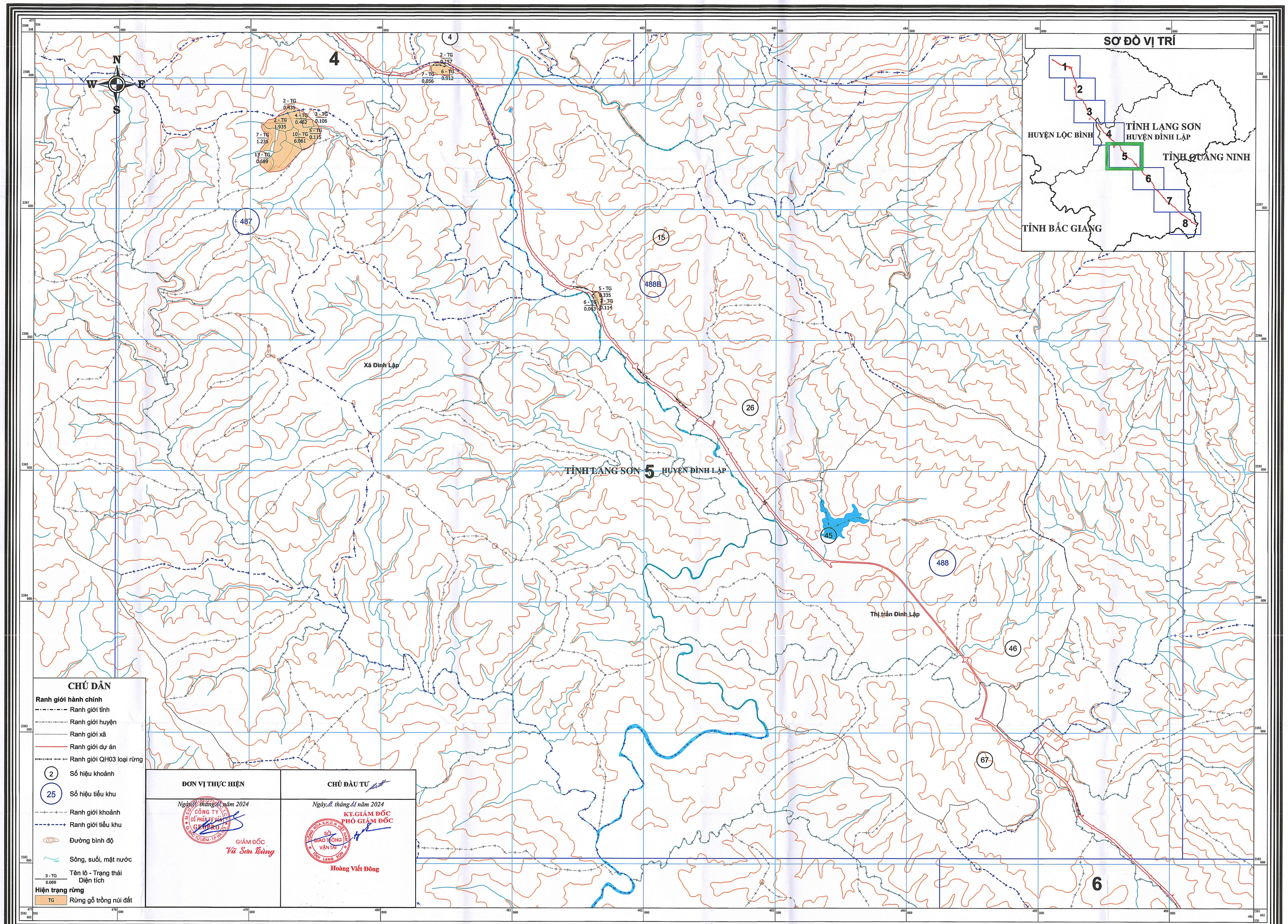

CHÚ DẪN

Ranh giới hành chính

- Ranh giới tỉnh
- Ranh giới huyện
- Ranh giới xã
- Ranh giới dự án
- Ranh giới QH03 loại rừng
- (2) Số hiệu khoảnh
- (25) Số hiệu tiểu khu
- Ranh giới khoảnh
- Ranh giới tiểu khu
- Đường bình độ
- Sông, suối, mặt nước
- 3 - TG / 0,069 Tên lô - Trạng thái / Diện tích

Hiện trạng rừng

- TG Rừng gỗ trồng núi đất

ĐƠN VỊ THỰC HIỆN	CHỦ ĐẦU TƯ
Ngày 02 tháng 05 năm 2024	*Ngày 02 tháng 05 năm 2024*
CÔNG TY CỔ PHẦN TƯ VẤN GEOPRO	KT.GIÁM ĐỐC PHÓ GIÁM ĐỐC
GIÁM ĐỐC	SỞ GIAO THÔNG VẬN TẢI TỈNH LẠNG SƠN
Vũ Sơn Tùng	Hoàng Việt Đông

Nguồn tư liệu bản đồ:
- Bản đồ được xây dựng trên nền bản đồ địa chính cơ sở tỉnh Lạng Sơn tỷ lệ 1/ 10.000
- Hệ tọa độ VN 2000, kinh tuyến trục 107 độ 15 phút, múi chiếu 3 độ
- Kết quả điều tra ngoại nghiệp tháng 04 năm 2024

200 0 200 400 600 800 m

Tỷ lệ 1 : 10000

1 cm trên bản đồ bằng 100 m ngoài thực địa

- Đơn vị thực hiện: Công ty cổ phần tư vấn GeoPro
- Hoàn thành: Tháng 05 năm 2024

BẢN ĐỒ HIỆN TRẠNG RỪNG KHU VỰC ĐỀ NGHỊ CHUYỂN MỤC ĐÍCH SỬ DỤNG RỪNG
DỰ ÁN NÂNG CẤP ĐOẠN KM 18 - KM80, QL4B
TẠI HUYỆN LỘC BÌNH, ĐÌNH LẬP, TỈNH LẠNG SƠN (TỜ 6)

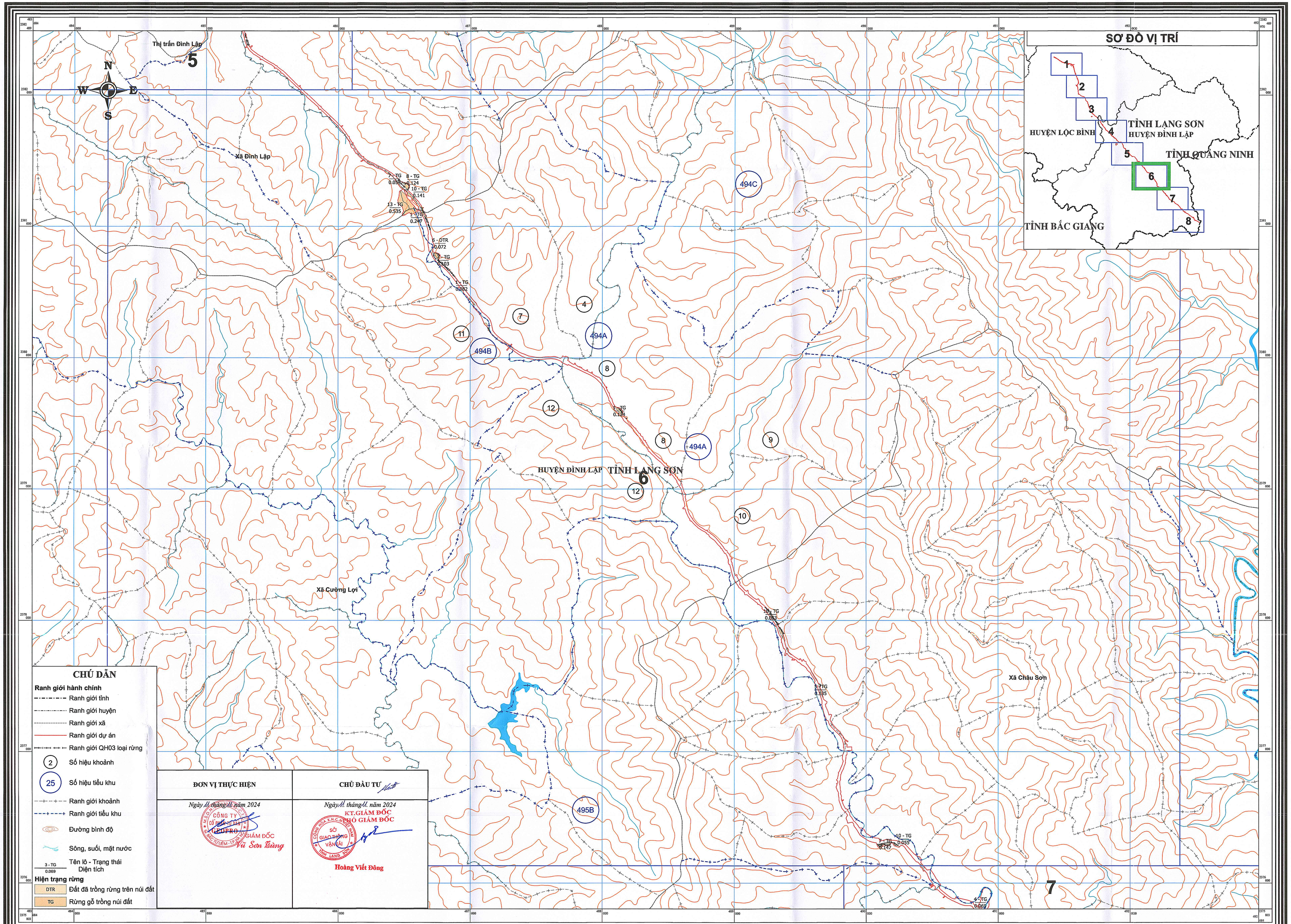

CHÚ DẪN

Ranh giới hành chính

- Ranh giới tỉnh
- Ranh giới huyện
- Ranh giới xã
- Ranh giới dự án
- Ranh giới QH03 loại rừng
- 2 — Số hiệu khoảnh
- 25 — Số hiệu tiểu khu
- Ranh giới khoảnh
- Ranh giới tiểu khu
- Đường bình độ
- Sông, suối, mặt nước
- 3 - TG / 0.069 — Tên lô - Trạng thái / Diện tích

Hiện trạng rừng

- DTR — Đất đã trồng rừng trên núi đất
- TG — Rừng gỗ trồng núi đất

ĐƠN VỊ THỰC HIỆN	CHỦ ĐẦU TƯ
Ngày 11 tháng 11 năm 2024	*Ngày 11 tháng 11 năm 2024*
CÔNG TY CỔ PHẦN TƯ VẤN GEOPRO GIÁM ĐỐC Vũ Sơn Tùng	KT.GIÁM ĐỐC PHÓ GIÁM ĐỐC SỞ GIAO THÔNG VẬN TẢI TỈNH LẠNG SƠN Hoàng Viết Đông

Nguồn tư liệu bản đồ:
- Bản đồ được xây dựng trên nền bản đồ địa chính cơ sở tỉnh Lạng Sơn tỷ lệ 1/ 10.000
- Hệ tọa độ VN 2000, kinh tuyến trục 107 độ 15 phút, múi chiếu 3 độ
- Kết quả điều tra ngoại nghiệp tháng 04 năm 2024

200 0 200 400 600 800 m

Tỷ lệ 1 : 10000

1 cm trên bản đồ bằng 100 m ngoài thực địa

- Đơn vị thực hiện: Công ty cổ phần tư vấn GeoPro
- Hoàn thành: Tháng 05 năm 2024

BẢN ĐỒ HIỆN TRẠNG RỪNG KHU VỰC ĐỀ NGHỊ CHUYỂN MỤC ĐÍCH SỬ DỤNG RỪNG
DỰ ÁN NÂNG CẤP ĐOẠN KM 18 - KM80, QL4B
TẠI HUYỆN LỘC BÌNH, ĐÌNH LẬP, TỈNH LẠNG SƠN (TỜ 7)

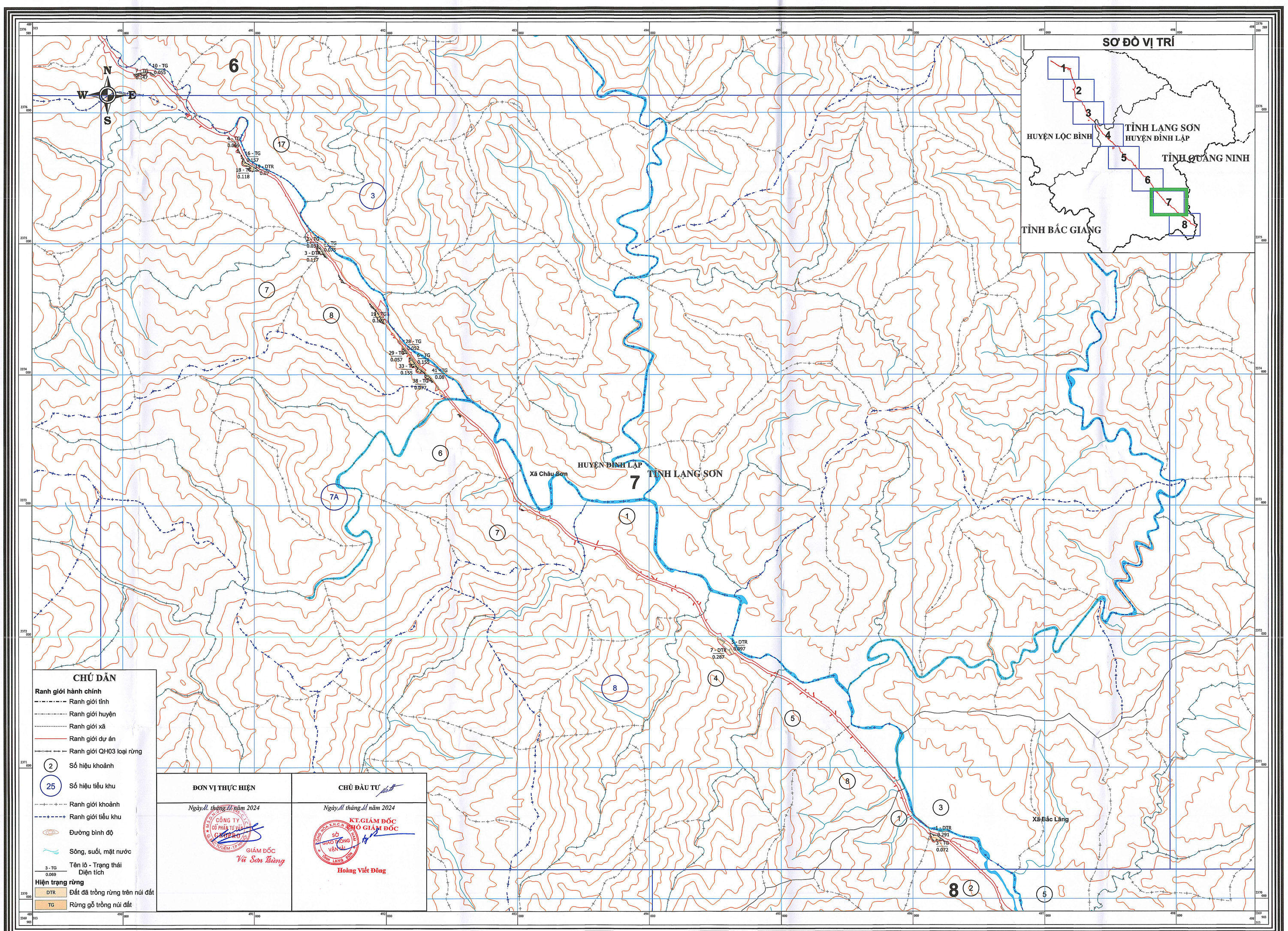

CHÚ DẪN

Ranh giới hành chính

- Ranh giới tỉnh
- Ranh giới huyện
- Ranh giới xã
- Ranh giới dự án
- Ranh giới QH03 loại rừng
- (2) Số hiệu khoảnh
- (25) Số hiệu tiểu khu
- Ranh giới khoảnh
- Ranh giới tiểu khu
- Đường bình độ
- Sông, suối, mặt nước
- 3 - TG / 0.069 — Tên lô - Trạng thái / Diện tích

Hiện trạng rừng

- DTR — Đất đã trồng rừng trên núi đất
- TG — Rừng gỗ trồng núi đất

ĐƠN VỊ THỰC HIỆN	CHỦ ĐẦU TƯ
Ngày 01 tháng 05 năm 2024	*Ngày 01 tháng 05 năm 2024*
CÔNG TY CỔ PHẦN TƯ VẤN GEOPRO GIÁM ĐỐC Vũ Sơn Tùng	KT.GIÁM ĐỐC PHÓ GIÁM ĐỐC Hoàng Viết Đông

Nguồn tư liệu bản đồ:
- Bản đồ được xây dựng trên nền bản đồ địa chính cơ sở tỉnh Lạng Sơn tỷ lệ 1/ 10.000
- Hệ tọa độ VN 2000, kinh tuyến trục 107 độ 15 phút, múi chiếu 3 độ
- Kết quả điều tra ngoại nghiệp tháng 04 năm 2024

200 0 200 400 600 800 m

Tỷ lệ 1 : 10000

1 cm trên bản đồ bằng 100 m ngoài thực địa

- Đơn vị thực hiện: Công ty cổ phần tư vấn GeoPro
- Hoàn thành: Tháng 05 năm 2024

BẢN ĐỒ HIỆN TRẠNG RỪNG KHU VỰC ĐỀ NGHỊ CHUYỂN MỤC ĐÍCH SỬ DỤNG RỪNG
DỰ ÁN NÂNG CẤP ĐOẠN KM 18 - KM80, QL4B
TẠI HUYỆN LỘC BÌNH, ĐÌNH LẬP, TỈNH LẠNG SƠN (TỜ 8)



CHÚ DẪN

Ranh giới hành chính

- Ranh giới tỉnh
- Ranh giới huyện
- Ranh giới xã
- Ranh giới dự án
- Ranh giới QH03 loại rừng
- (2) Số hiệu khoảnh
- (25) Số hiệu tiểu khu
- Ranh giới khoảnh
- Ranh giới tiểu khu
- Đường bình độ
- Sông, suối, mặt nước
- 3 - TG / 0.069 — Tên lô - Trạng thái / Diện tích

Hiện trạng rừng

- DTR — Đất đã trồng rừng trên núi đất
- TG — Rừng gỗ trồng núi đất

ĐƠN VỊ THỰC HIỆN	CHỦ ĐẦU TƯ
Ngày 11 tháng 11 năm 2024	*Ngày 11 tháng 11 năm 2024*
GIÁM ĐỐC Vũ Sơn Tùng	KT.GIÁM ĐỐC PHÓ GIÁM ĐỐC Hoàng Viết Đông

Nguồn tư liệu bản đồ:
- Bản đồ được xây dựng trên nền bản đồ địa chính cơ sở tỉnh Lạng Sơn tỷ lệ 1/ 10.000
- Hệ tọa độ VN 2000, kinh tuyến trục 107 độ 15 phút, múi chiếu 3 độ
- Kết quả điều tra ngoại nghiệp tháng 04 năm 2024

200 0 200 400 600 800 m

Tỷ lệ 1 : 10000

1 cm trên bản đồ bằng 100 m ngoài thực địa

- Đơn vị thực hiện: Công ty cổ phần tư vấn GeoPro
- Hoàn thành: Tháng 05 năm 2024